

50 7/18 13

# 道路位置図 (指定・変更・廃止)

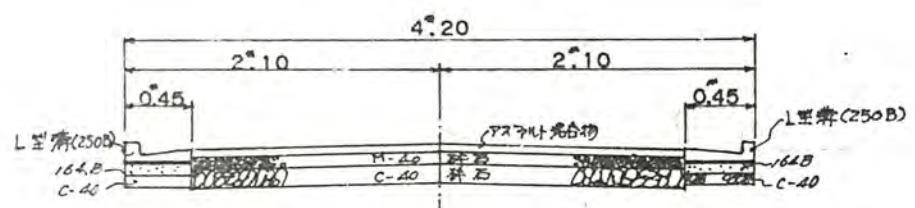
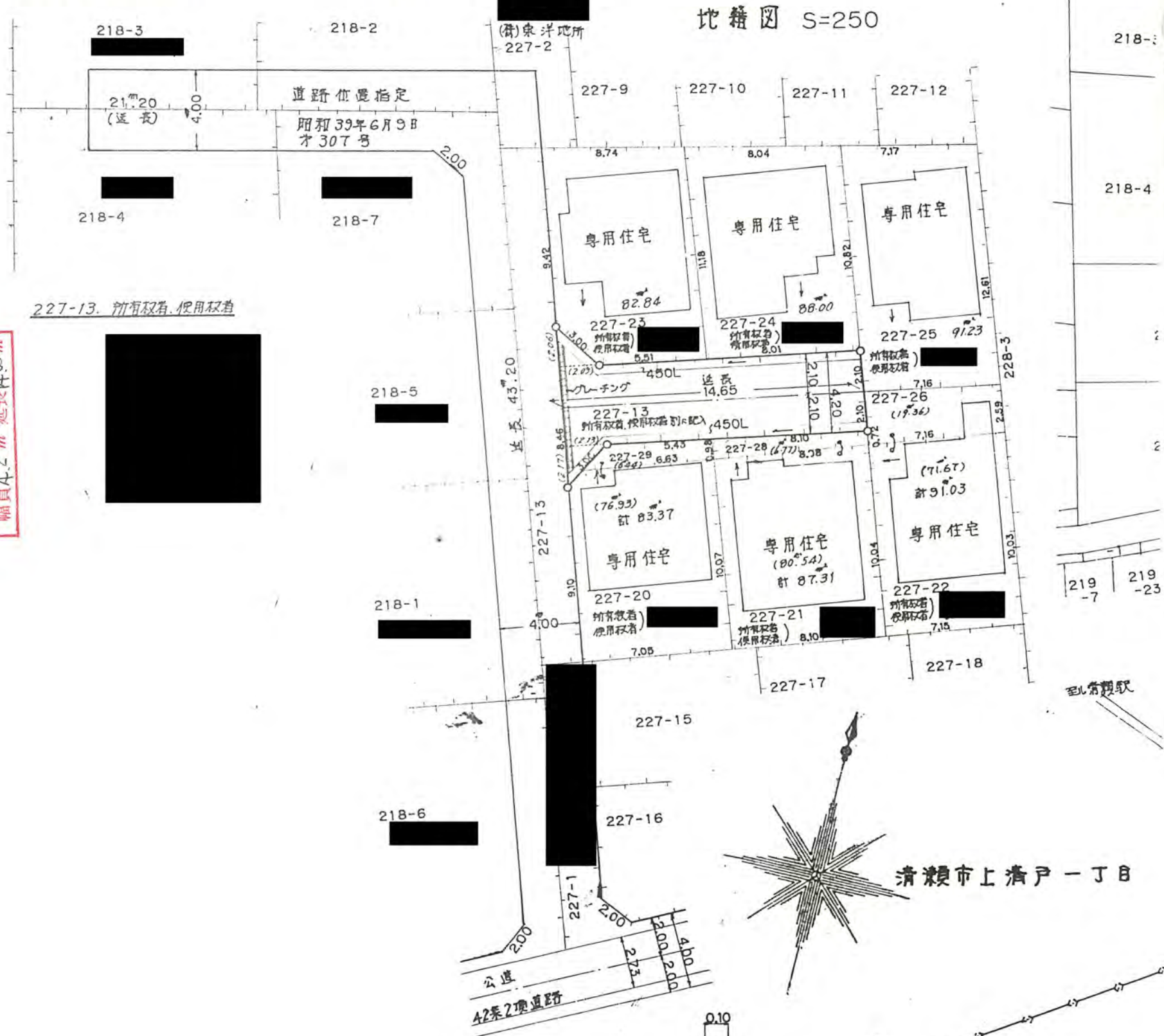
1、申請に係る土地の地名地番 新座市新堀二丁目227番13

2、申請に係る道路の幅員、延長及び面積

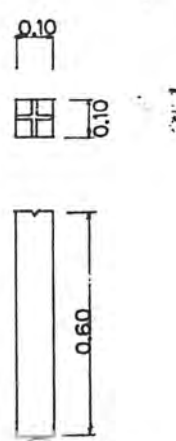
幅員 4.20メートル・延長 14.65メートル・面積 70.40平方メートル

3、利用宅地総面積 平方メートル

60年9月18日第15号  
幅員4.2m 延長14.65m



道路構造図 S=50



境界 S=20