

60 10/7 17

道路位置図 (指定・変更・廃止)

60年10月7日第17号
幅員4.2m 延長13.09m

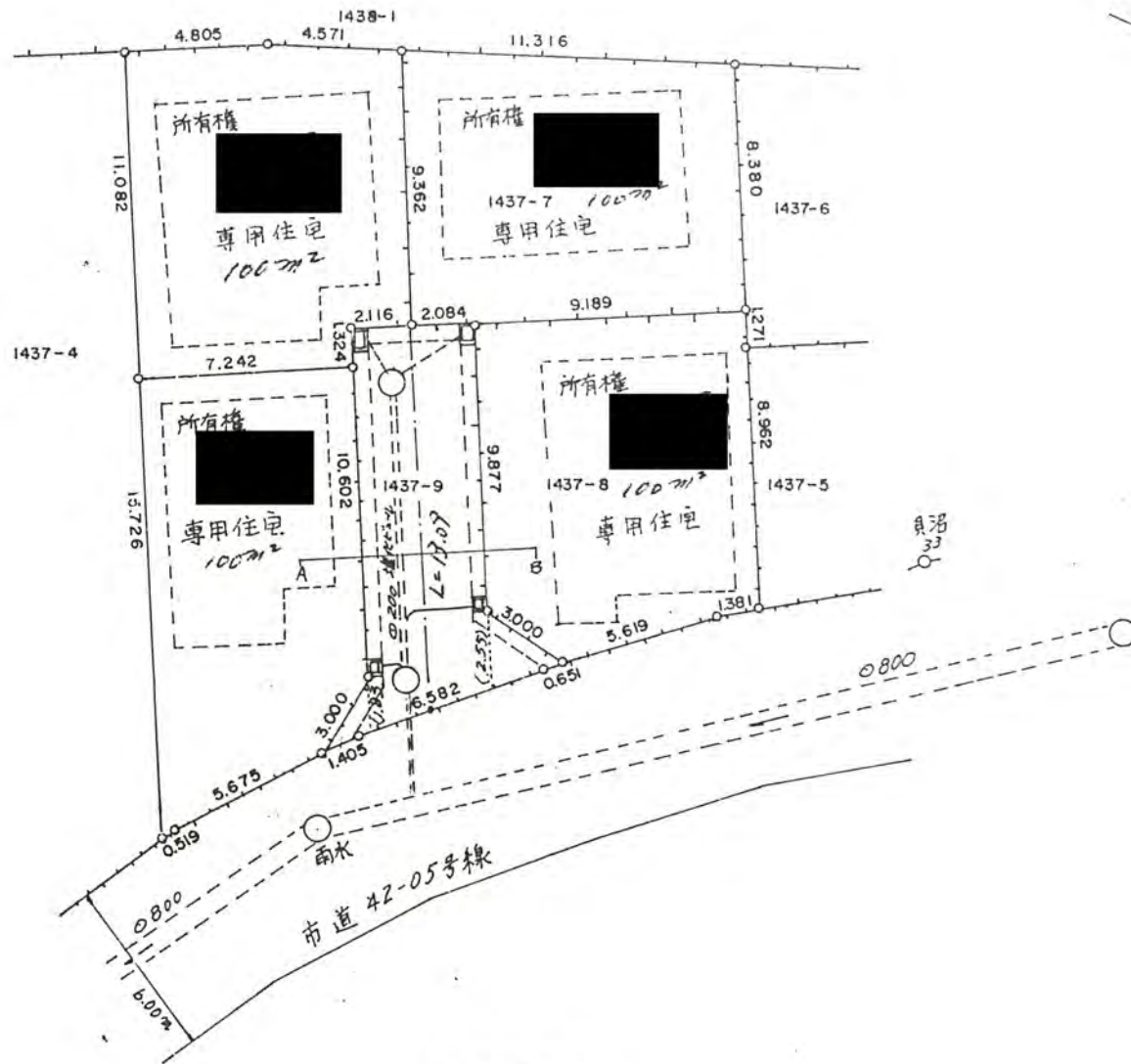
縮尺	付近見取図	
	地籍図	1:250
尺	構造図	
	公図の写し	1:500

1、申請に係る土地の地名地番 新座市石神 2丁目 1437-9

2、申請に係る道路の幅員、延長及び面積

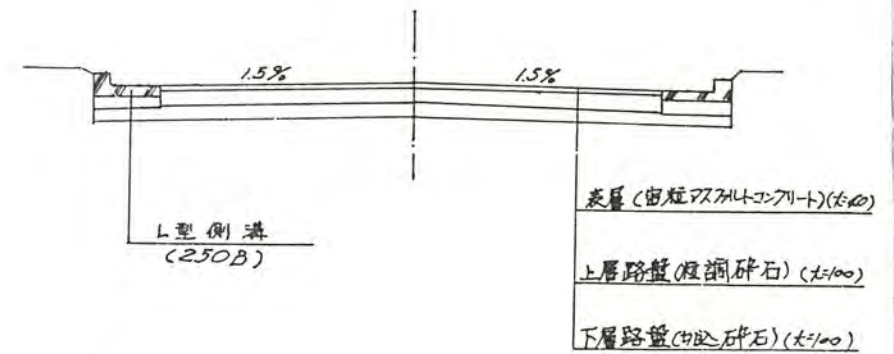
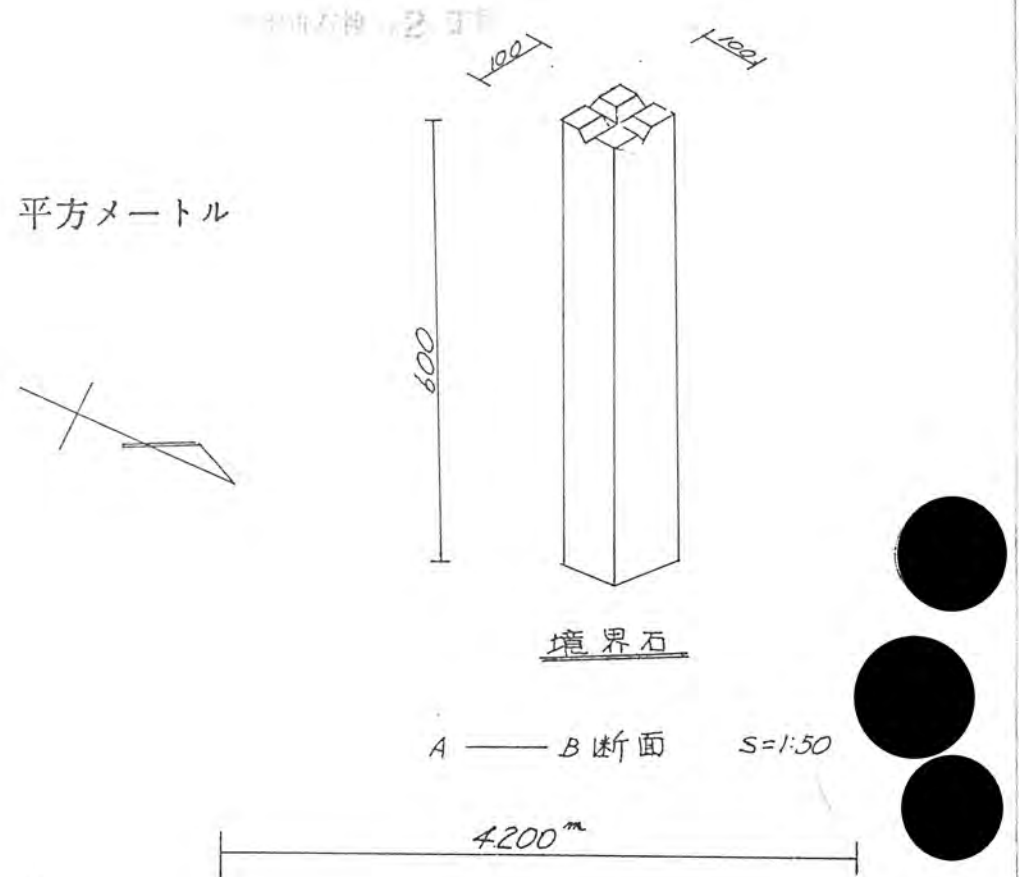
幅員 4.20メートル・延長 13.09メートル・面積 59.44平方メートル

3、利用宅地総面積 400.03平方メートル



公図写

1438-1



申請地