

60.12/17.23

道路位置図 (指定・変更・廃止)

60年12月17日第23号
幅員4.0m 延長30.70m


縮尺	付近見取図	1:1720
	地籍図	1:250
	構造図	1:10 1:30
尺	公図の写し	1:500

1、申請に係る土地の地名地番 新座市片山1丁目 820-1 820-3

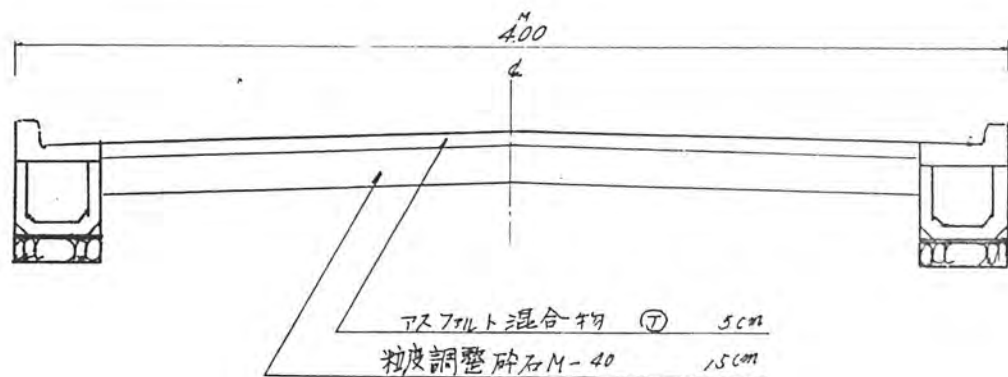
2、申請に係る道路の幅員、延長及び面積

幅員 4.00メートル・延長 30.70メートル・面積 128.80平方メートル

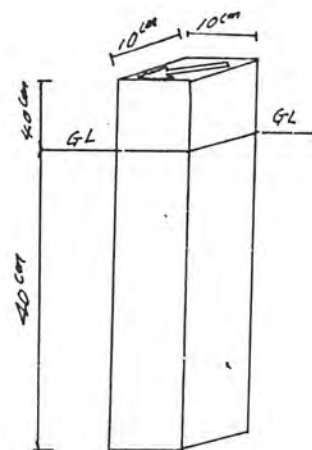
3、利用宅地総面積  平方メートル



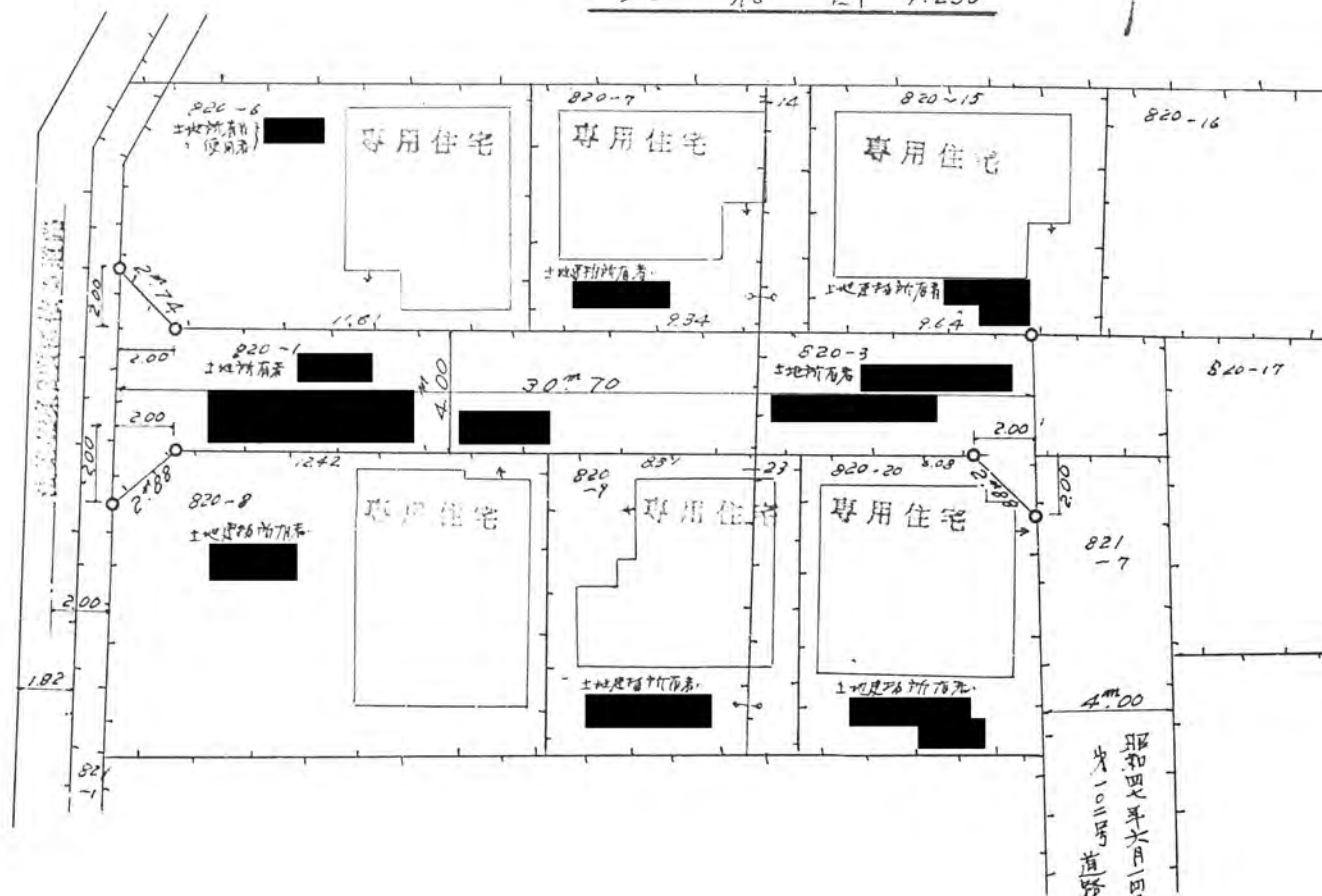
道路構造図 1:30



標示杭 1:10



地籍図 1:250



昭和四十六年六月四日
片山一丁目
道路位置指定

公図写 1:500