

に係る土地の地名地番 新座市菅沢1丁目 488-4. 493-4. 493-5. 493-7. 494-3. 494-7  
494-8. 494-9. 495-2. 496-5. 496-7.

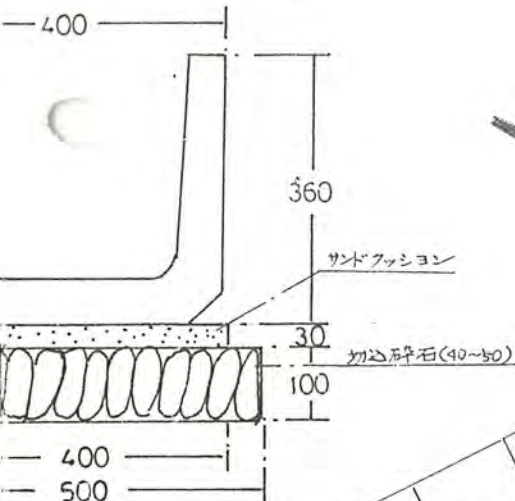
に係る道路の幅員、延長及び面積

4.50メートル・延長145.17 { 変更 32.54  
指定 79.01 }メートル・面積842.61 { 変更 186.14  
指定 466.04 }平方メートル  
増設 33.62 増設 190.43

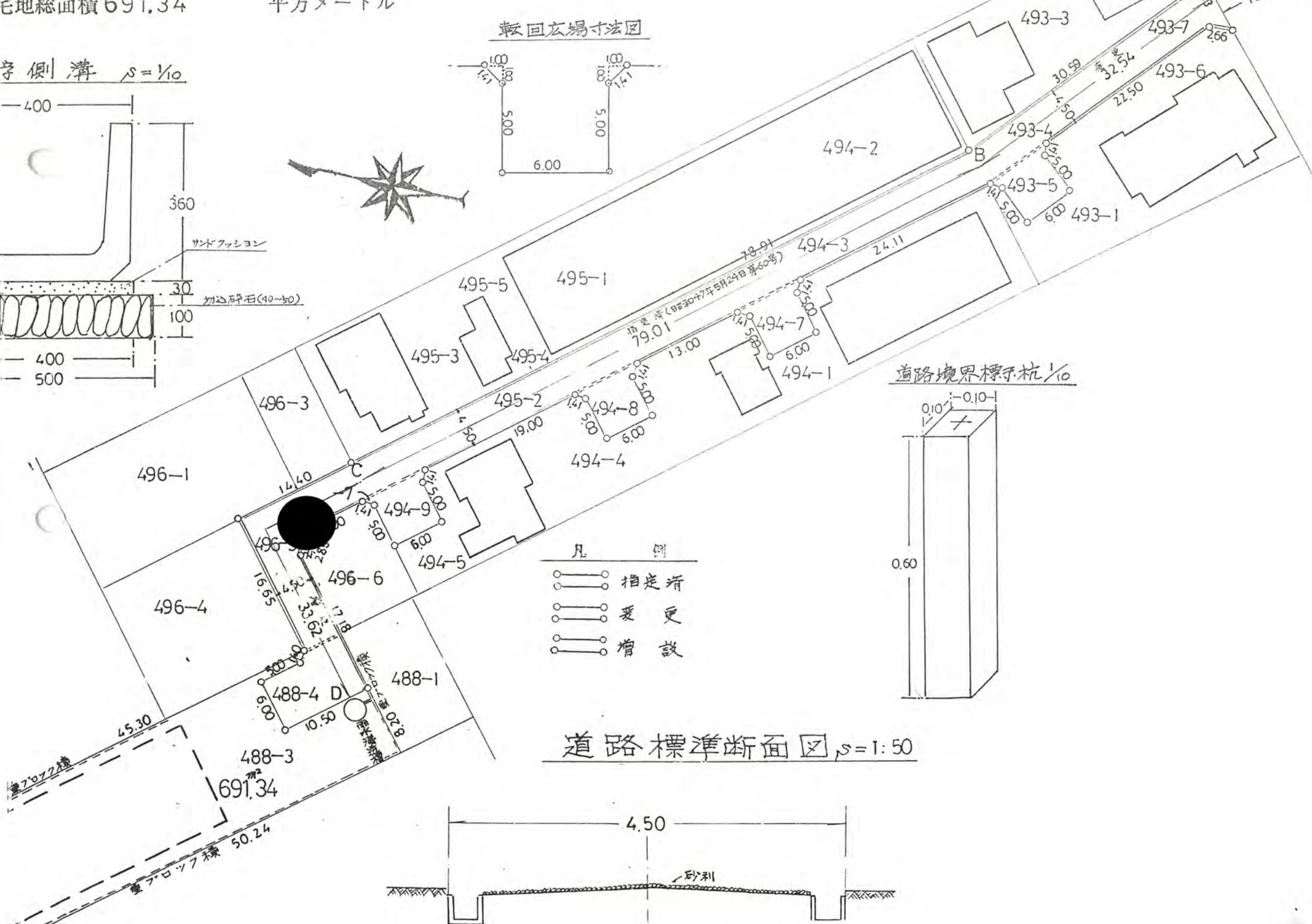
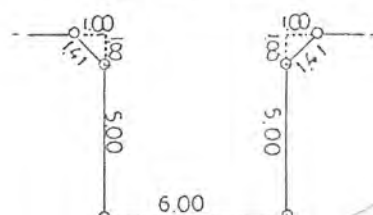
宅地総面積691.34 平方メートル

60年1月22日第39号  
幅員4.5m 延長145.17m

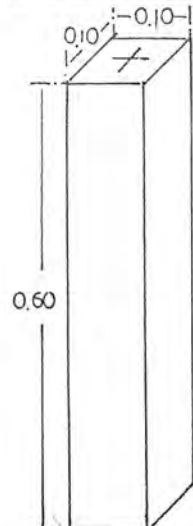
字側溝  $s=1/10$



転回広場寸法図



道路境界標子杭  $s=1/10$



- 凡 例
- 指定者
  - 変更
  - 増設

道路標準断面図  $s=1/50$

