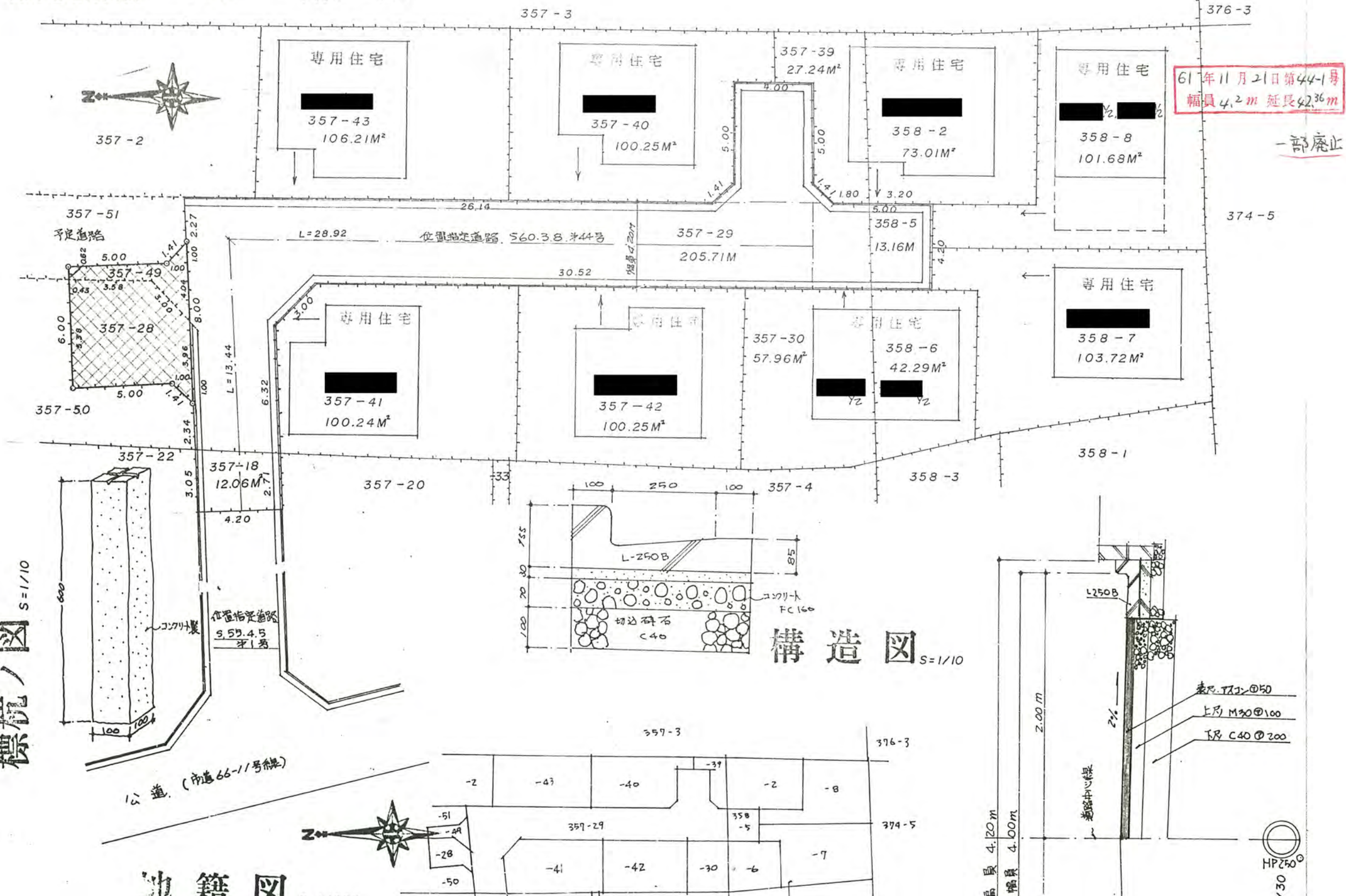


2、申請に係る道路の幅員、延長及び面積

幅員 4.20メートル・延長 42.36メートル・面積 一部廃止前 267.93平方メートル
後 230.93平方メートル

3、利用宅地総面積 812.85平方メートル



標杭ノ図 S=1/10

構造図 S=1/10

市道 (市道66-11号線)

地籍図



HP250
1/30

1、申請に係る土地の地名地番

新座市野寺五丁目 357-18, -28, -29, 358-5

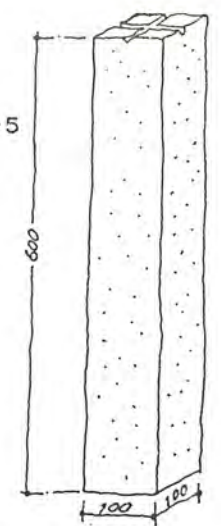
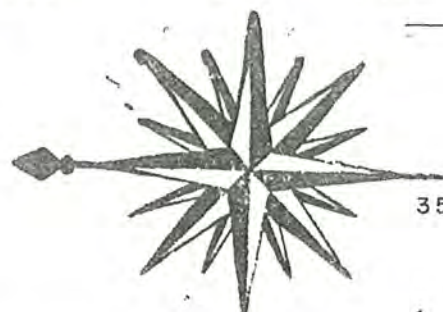
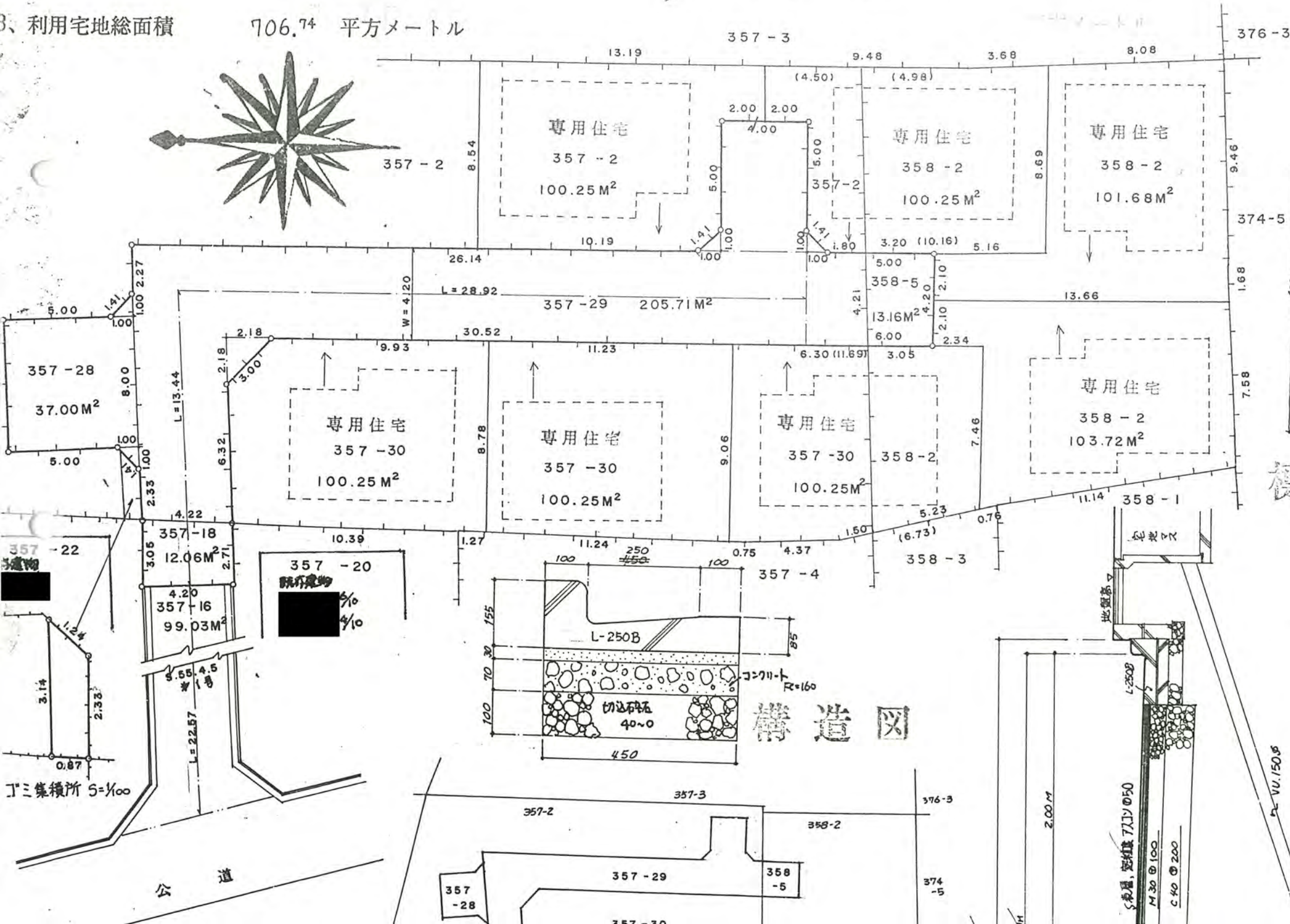
2、申請に係る道路の幅員、延長及び面積

幅員 4.20メートル・延長 42.36メートル・面積 254.77平方メートル

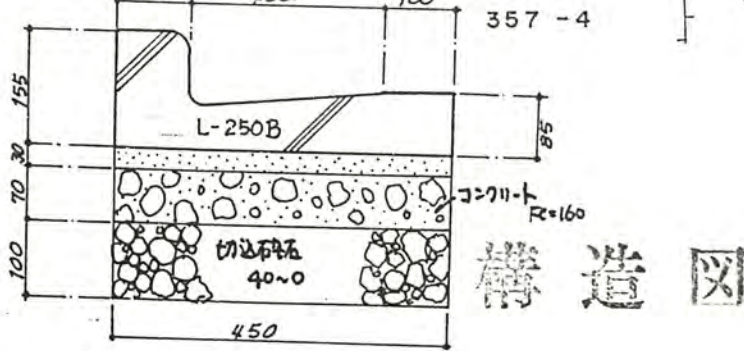
3、利用宅地総面積 706.74平方メートル

60年3月8日第44-2号
幅員4.2m 延長42.36m

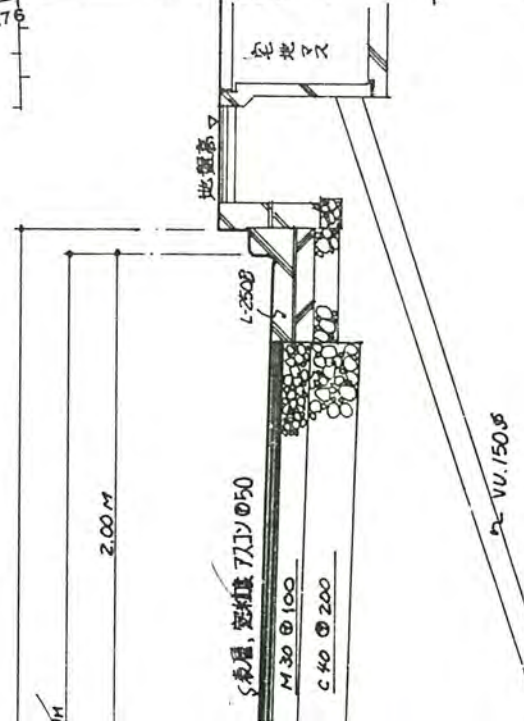
一部廃止あり
61.11.21付



標杭ノ図



構造図



道路断面図

丁三集積所 S=1/100

公道

H.P.250φ