

道路位置図 (指定・変更・廃止)

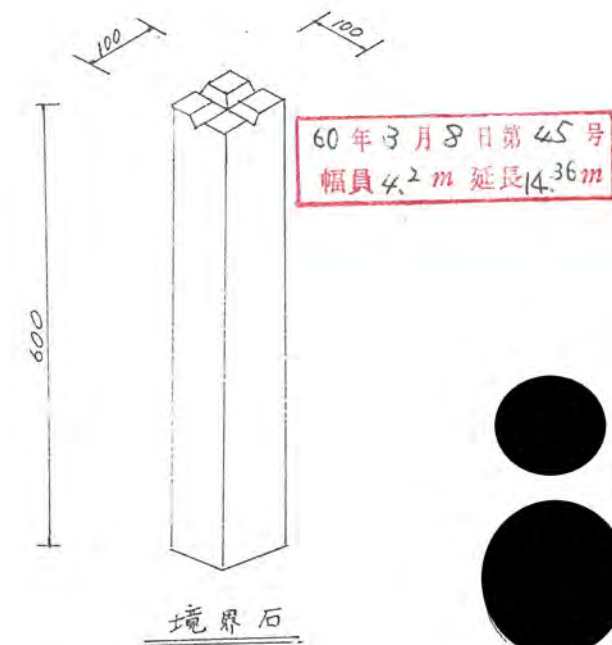
尺	構造図	
	公図の写し	1:500

1、申請に係る土地の地名地番 新座市畑中1丁目 6225-137

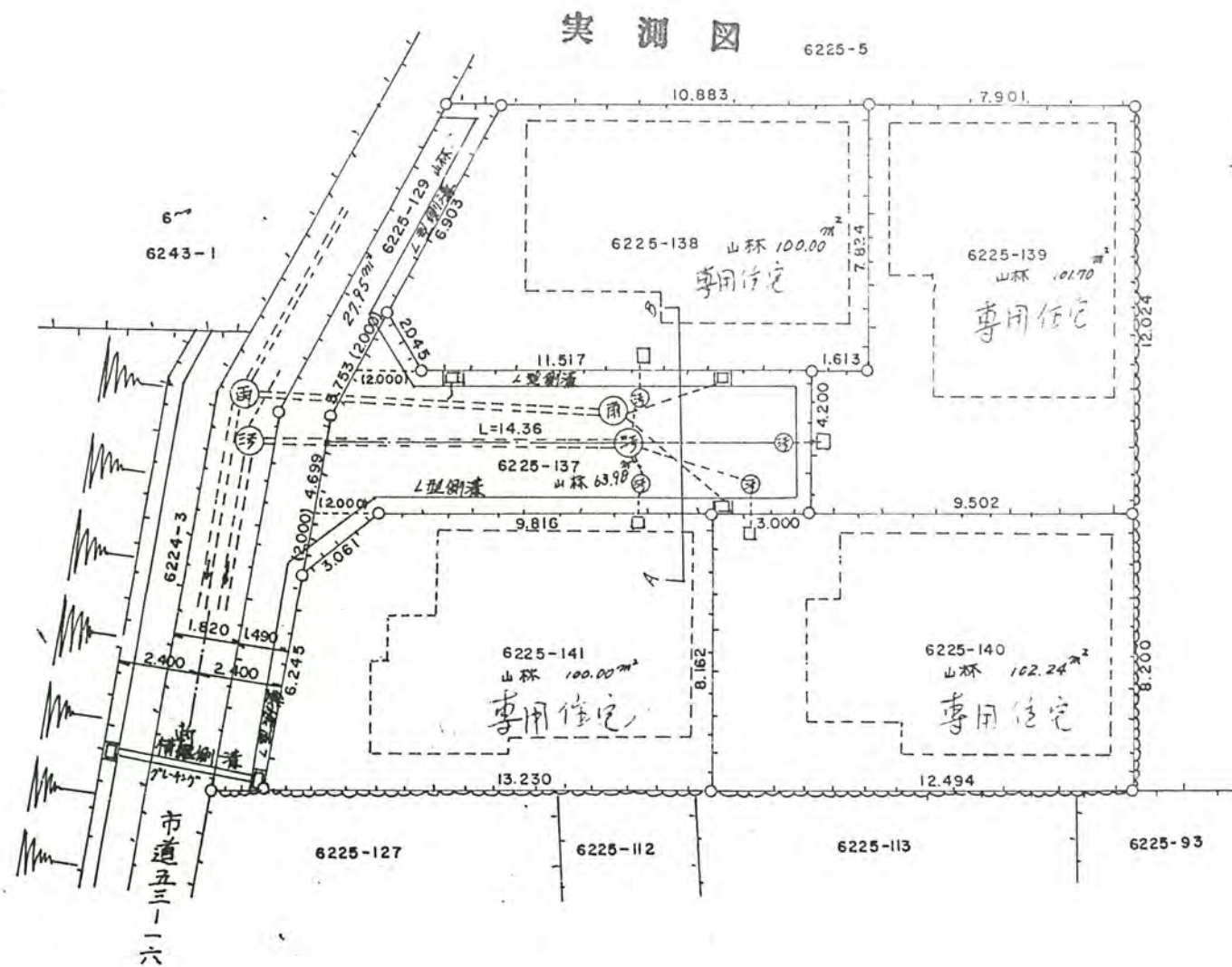
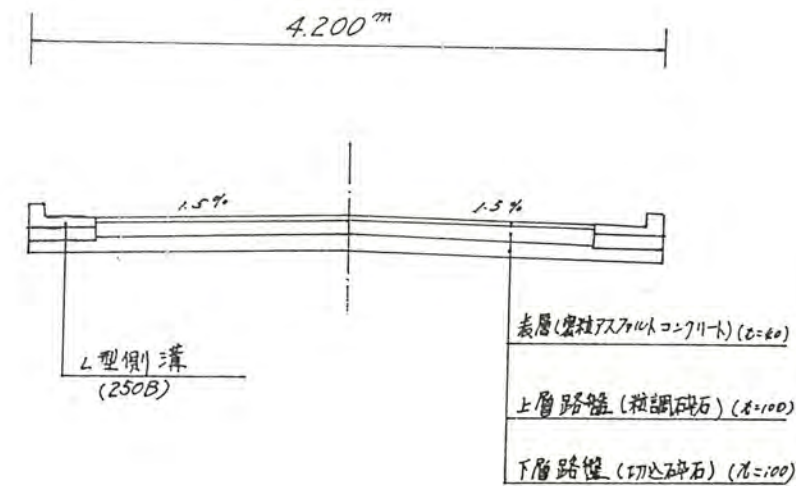
2、申請に係る道路の幅員、延長及び面積

幅員 4.200メートル・延長 14.36メートル・面積 63.98平方メートル

3、利用宅地総面積 403.94平方メートル



A—B断面 S=1:50



公図写

