

61年9月16日第5号  
幅員4.2m 延長34.98m

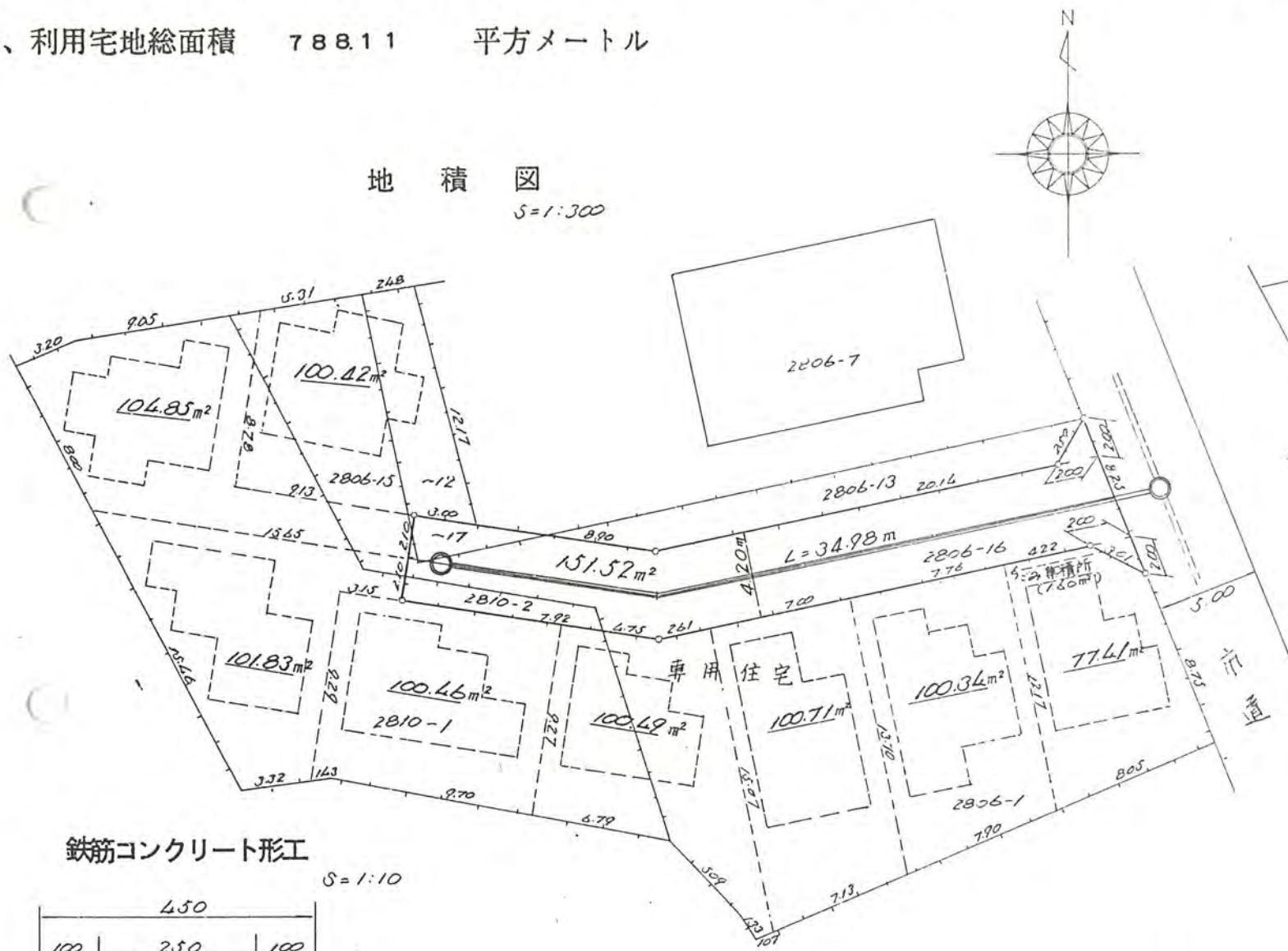
1、申請に係る土地の地名地番 新座市片山2丁目2806番16.17. 2810番2

2、申請に係る道路の幅員、延長及び面積

幅員 4.20メートル・延長 34.98メートル・面積 151.52平方メートル

3、利用宅地総面積 788.11平方メートル

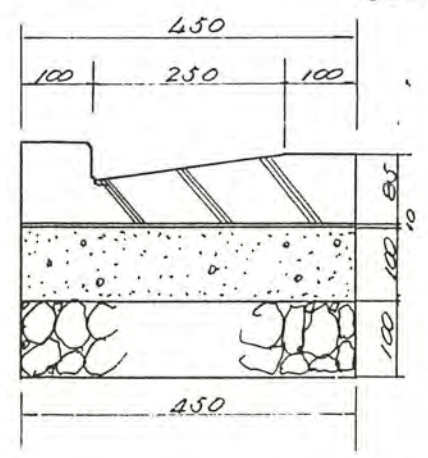
地積図  
S=1:300




公図の写し  
S=1:500



鉄筋コンクリート形工  
S=1:10



境界石構造図  
S=1:10



円形人孔  
S=1:30

