

尺	公図の写し	1:500
---	-------	-------

61年10月4日第7号
幅員4.2m 延長12.82m

1、申請に係る土地の地名地番 新座市馬場2丁目5412番35

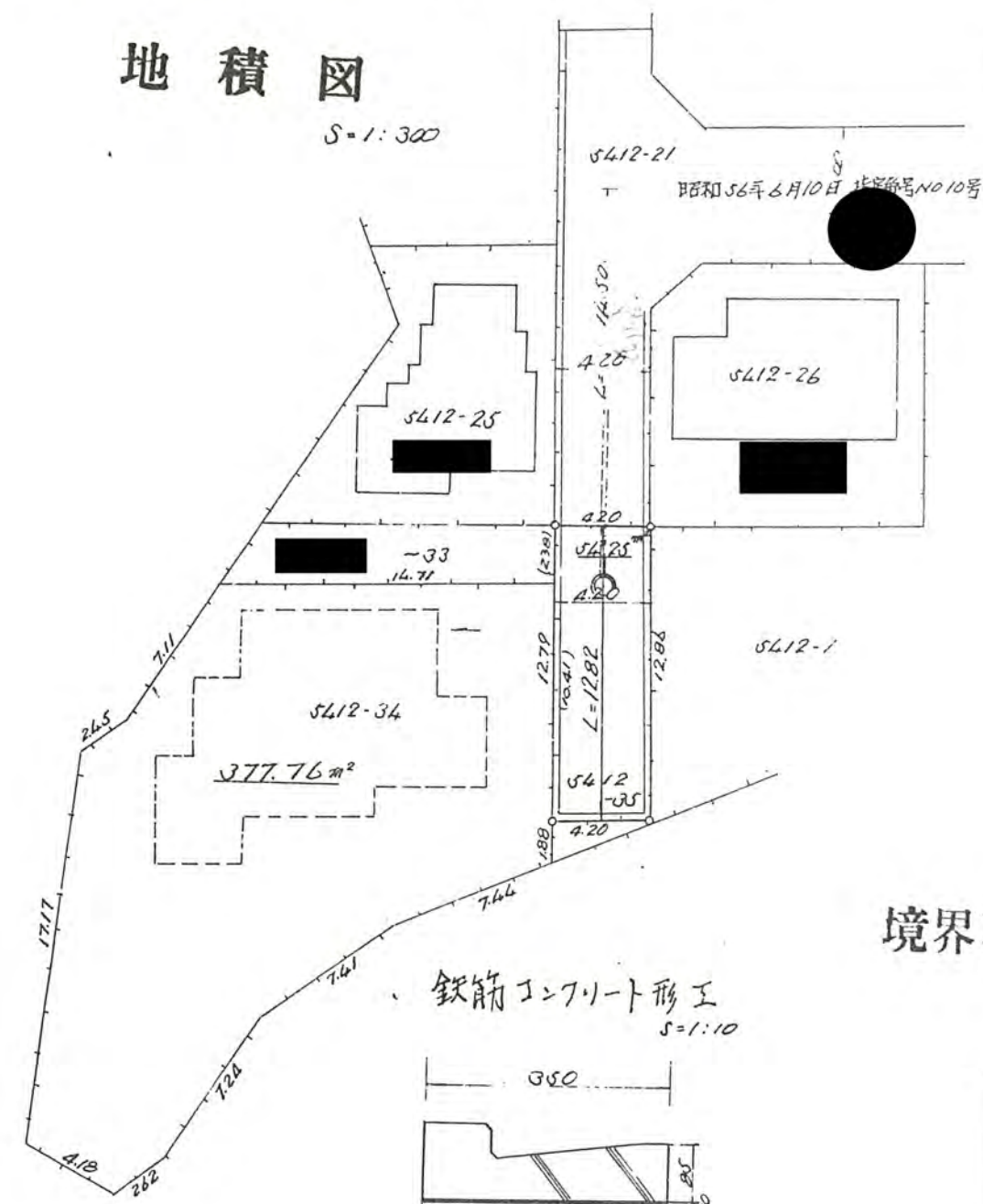
2、申請に係る道路の幅員、延長及び面積

幅員 4.20メートル・延長 12.82メートル・面積 54.25平方メートル

3、利用宅地総面積 377.76平方メートル

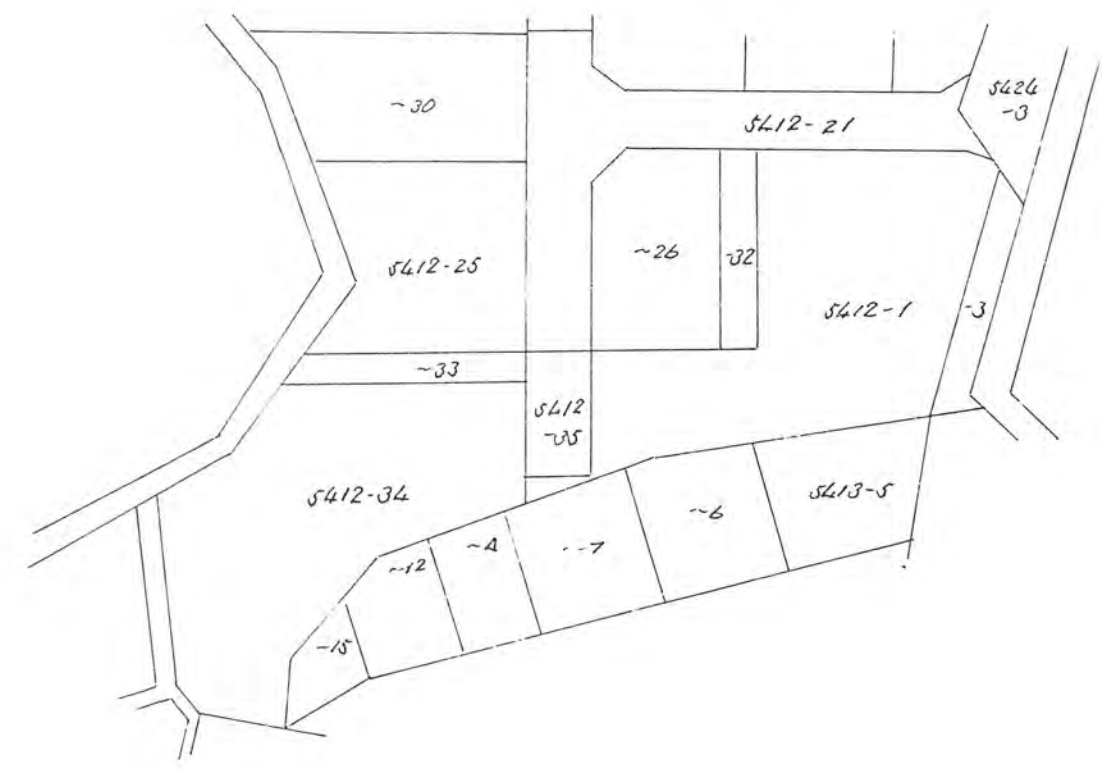
地積図

S=1:300



公図の写し

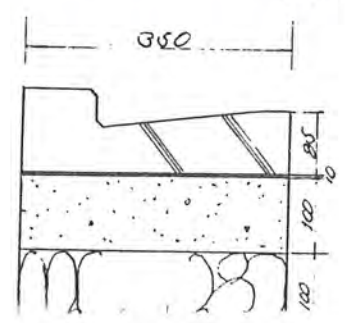
S=1:500



境界石構造図

S=1:10

鉄筋コンクリート形式
S=1:10



円形人孔

S=1:30

