

# 道路位置図 (指定・変更・廃止)

尺	公図の写し	1:500
---	-------	-------

61年10月20日第9号  
幅員4.2m 延長26.8m

1、申請に係る土地の地名地番 新座市片山一丁目 824-1

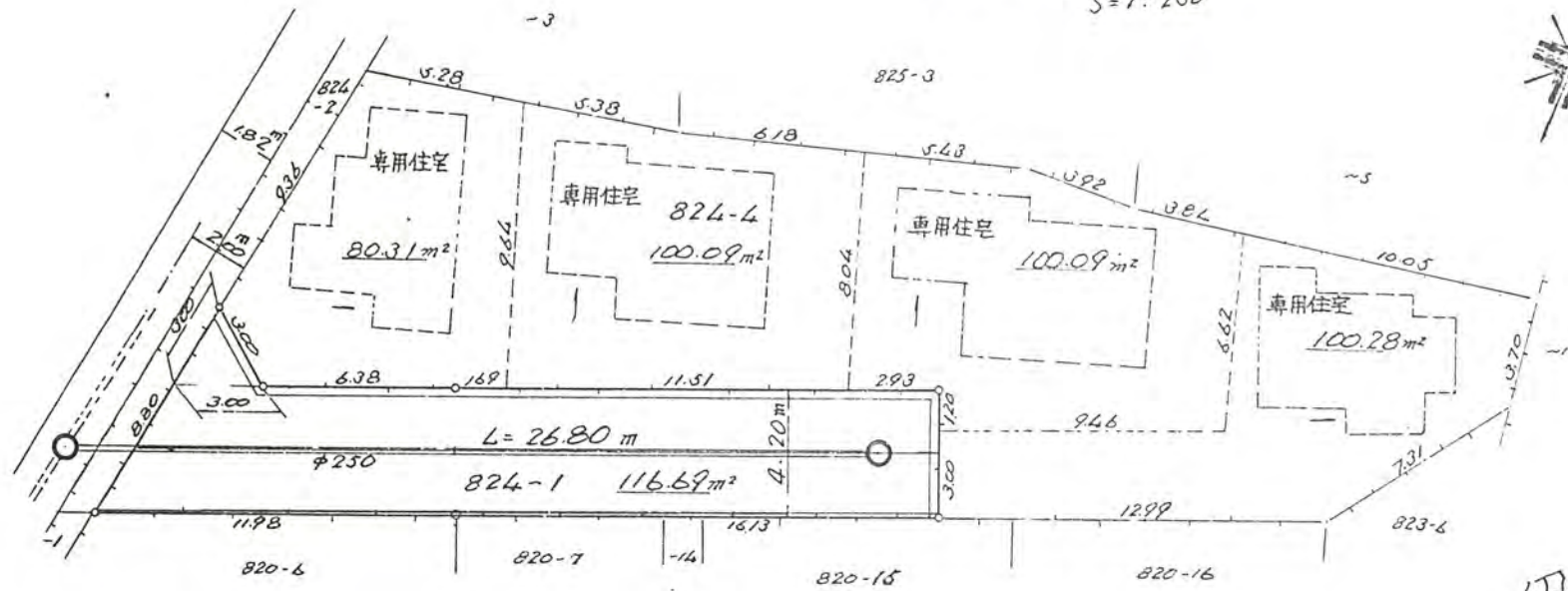
2、申請に係る道路の幅員、延長及び面積

幅員 4.20メートル・延長 26.80メートル・面積 116.69平方メートル

3、利用宅地総面積 380.77平方メートル

## 実測図

S=1:250



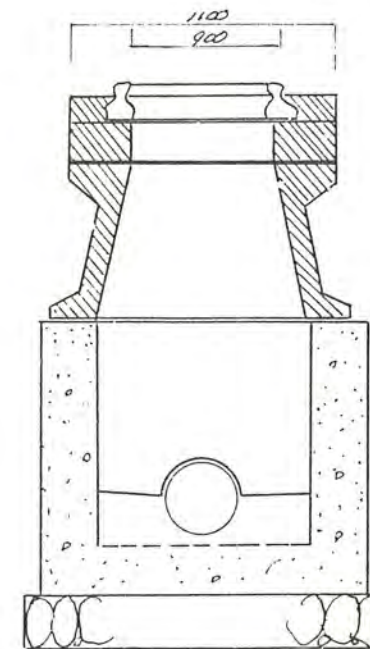
## 公図の写し

S=1:500




## 円形人孔

S=1:30



## 境界石構造図

S=1:10



## 鉄筋1フリート形工

S=1:10

