

61-1/31-10

道路位置図 (指定・変更・^{一部}廃止)

地籍図	1/250
構造図	1/50
尺 公図の写し	1/500

61年1月31日第16-1号
幅員4.2m 延長27.15m

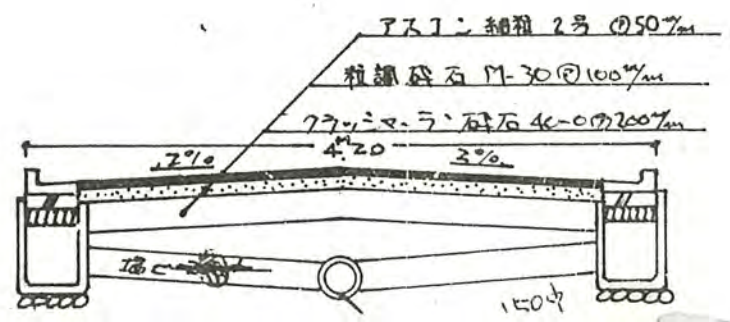
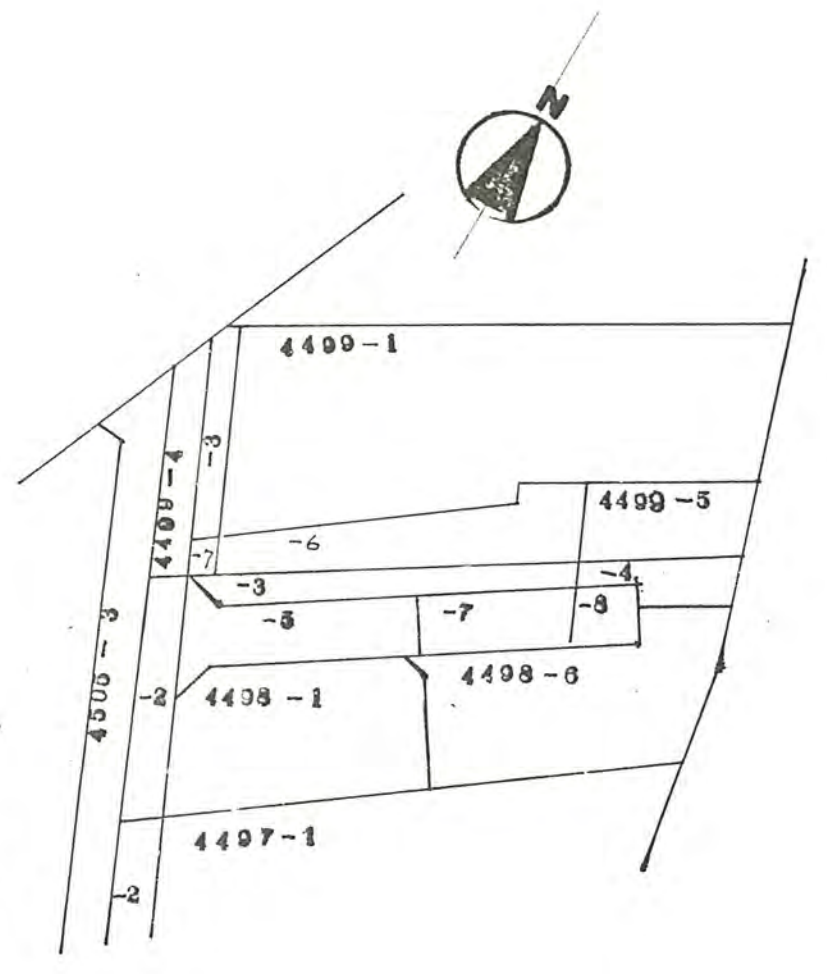
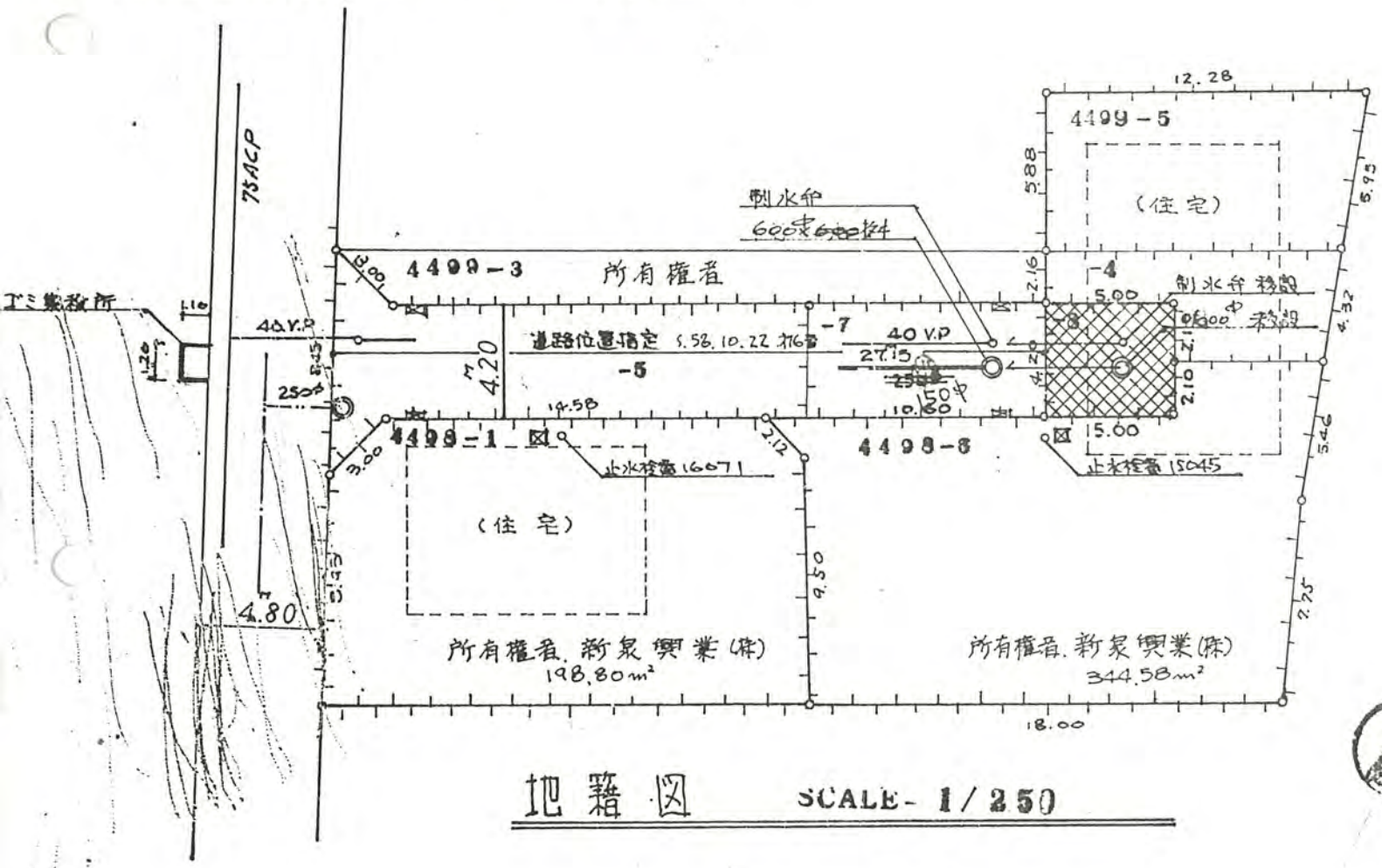
一部廃止

1、申請に係る土地の地名地番 新座市馬場三丁目 4498~8

2、申請に係る道路の幅員、延長及び面積

幅員 4.20メートル・延長 15.00メートル・面積 21.02平方メートル

3、利用宅地総面積 543.38平方メートル



申請地

1、申請に係る土地の地名地番 新座市馬場三丁目 4498-5

58年10月22日第16-2号
幅員4.2m 延長32.15m

2、申請に係る道路の幅員、延長及び面積

幅員 4.20 メートル・延長 32.15 メートル・面積 139.49 平方メートル

底止あり
61.31付

3、利用宅地総面積 522.47 平方メートル

