

61.2/21.27 道路位置図 (指定・変更・廃止)

61年2月21日第27号
幅員4.2m 延長30.02m

縮尺	付近見取図	
	地籍図	1:250
尺	構造図	1:10 1:30
	公図の写し	1:500

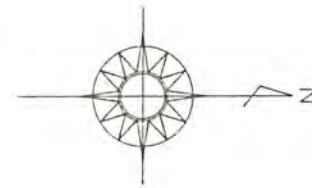
1、申請に係る土地の地名地番 新座市野寺四丁目399番12

係る土地の地名地番

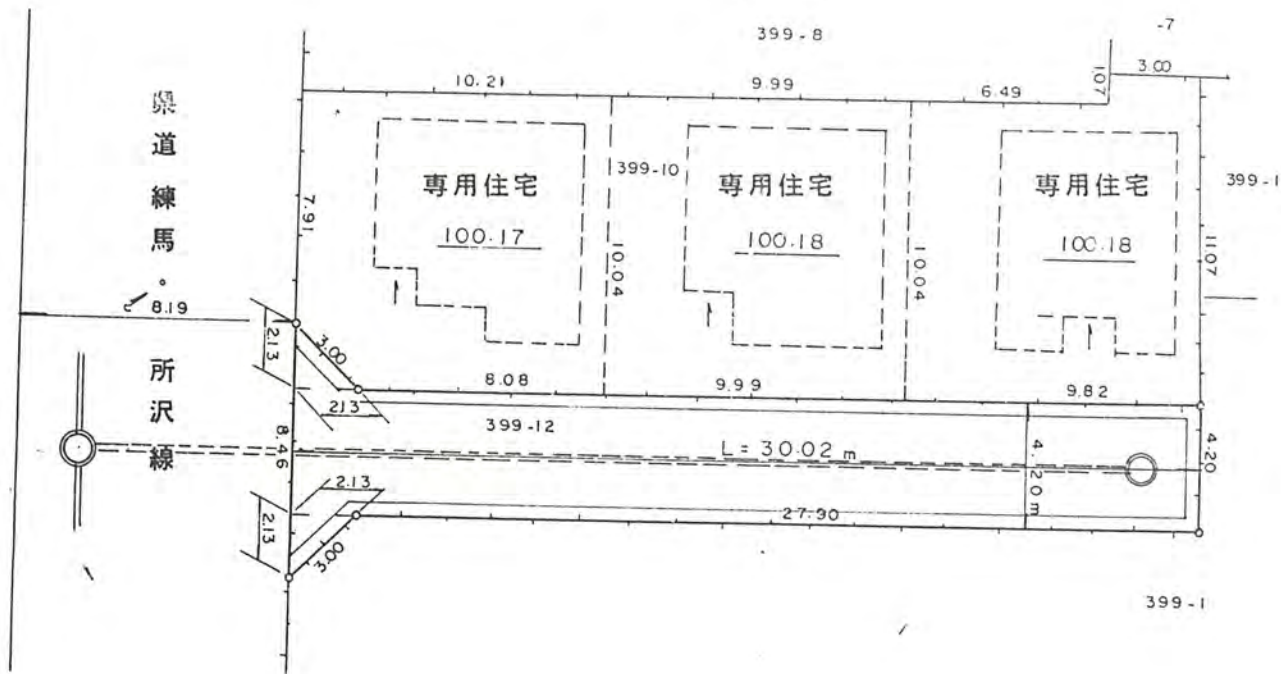
2、申請に係る道路の幅員、延長及び面積

幅員 4.20メートル・延長 30.02メートル・面積 130.77平方メートル

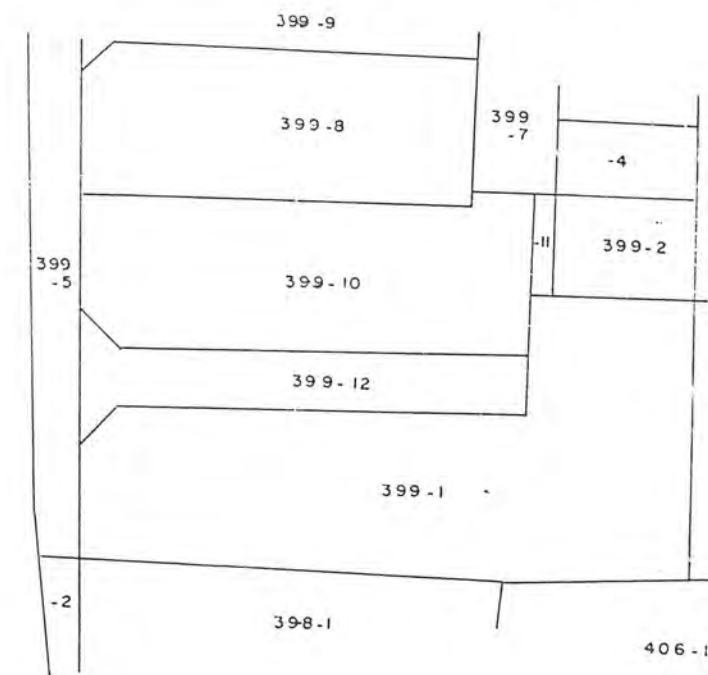
3、利用宅地総面積 300.53平方メートル



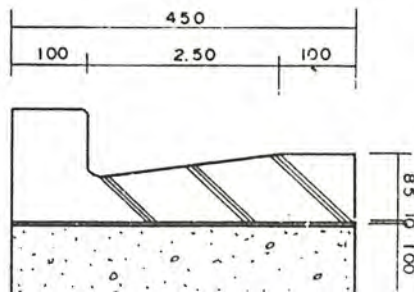
地積図 S=1:250



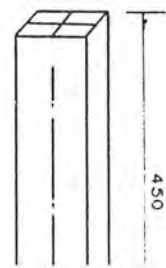
公図の写し S=1:500



鉄筋コンクリート形式 S=1:10



境界石構造図 S=1:10



円形人孔 S=1:30

