

63.10/25 No.10

道路位置図 (指定・変更・廃止)

縮尺	付近見取図	
	地籍図	S = 1 : 250
	構造図	S = 1 : 10 S = 1 : 30
	公図の写し	S = 1 : 500

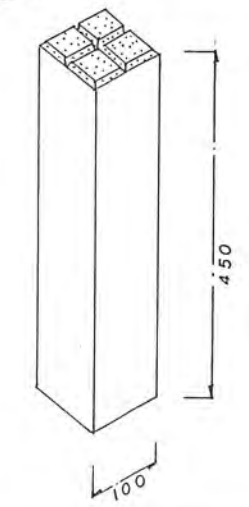
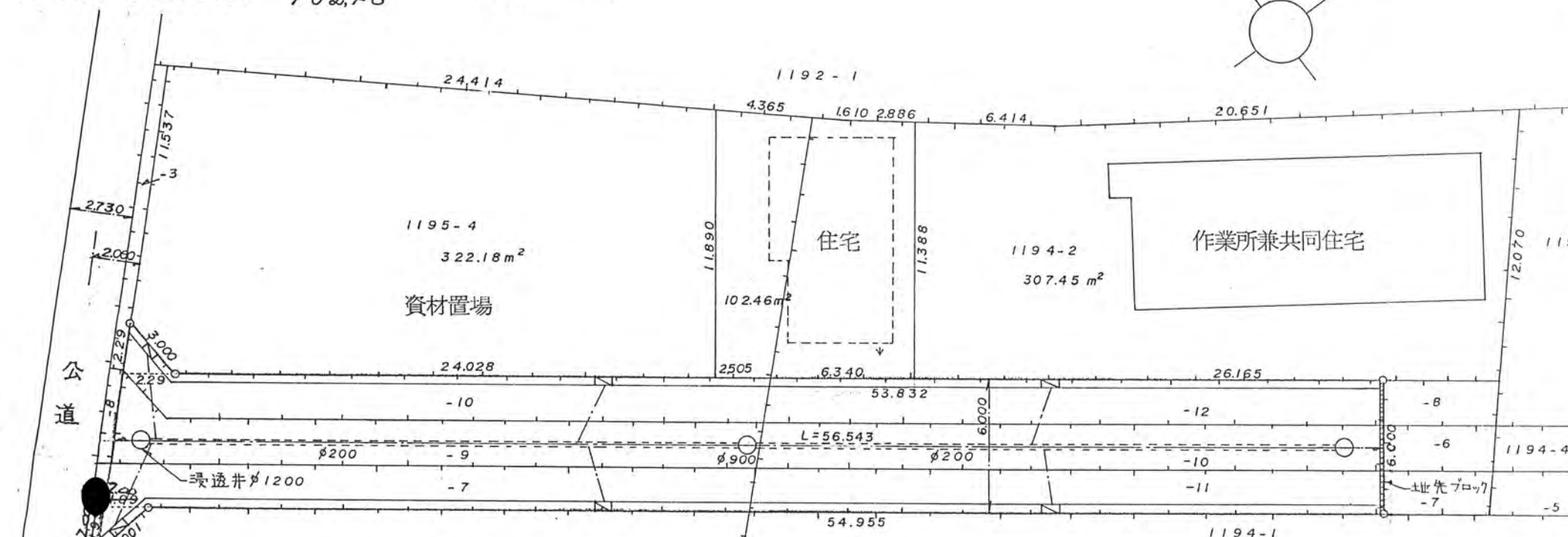
1、申請に係る土地の地名地番 新座市野火止二丁目 1194~10、~11、~12
1195~7、~9、~10

2、申請に係る道路の幅員、延長及び面積

幅員 6,000 メートル・延長 56,543 メートル・面積 342,82 平方メートル

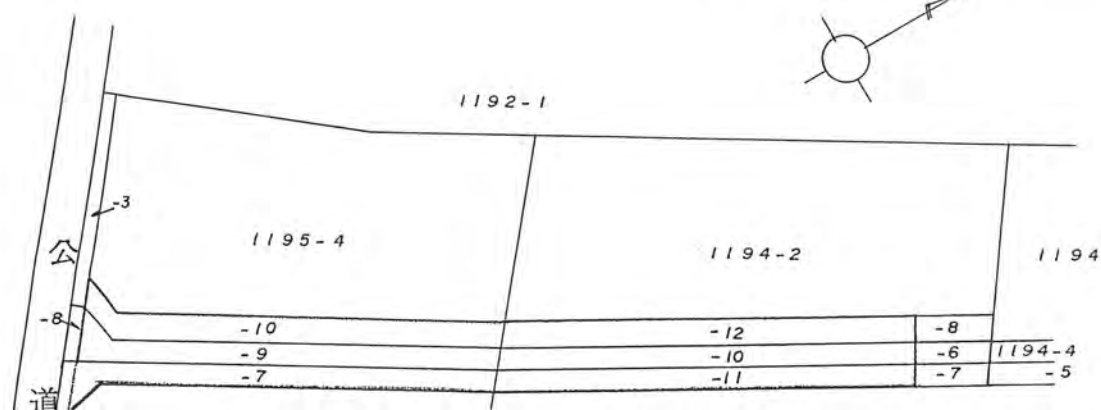
3、利用宅地総面積 102,46 平方メートル

63年10月25日第10
幅員6.0m 延長56.543



境石構造図 S = 1 : 10

地籍図 S = 1 : 250



告示年
告示
指定
東京
承
諾
者
備
図面作
測量
(凡
方
道路
へ
(構
主
要
井