

1、申請に係る土地の地名地番

新座市新堀三丁目38-46, 39-2, 47-11

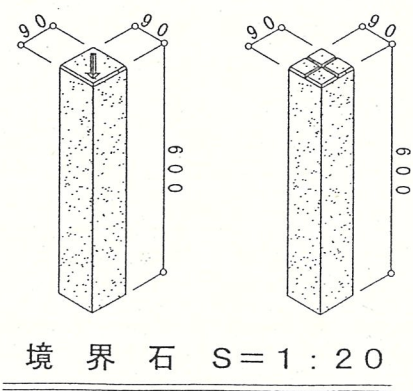
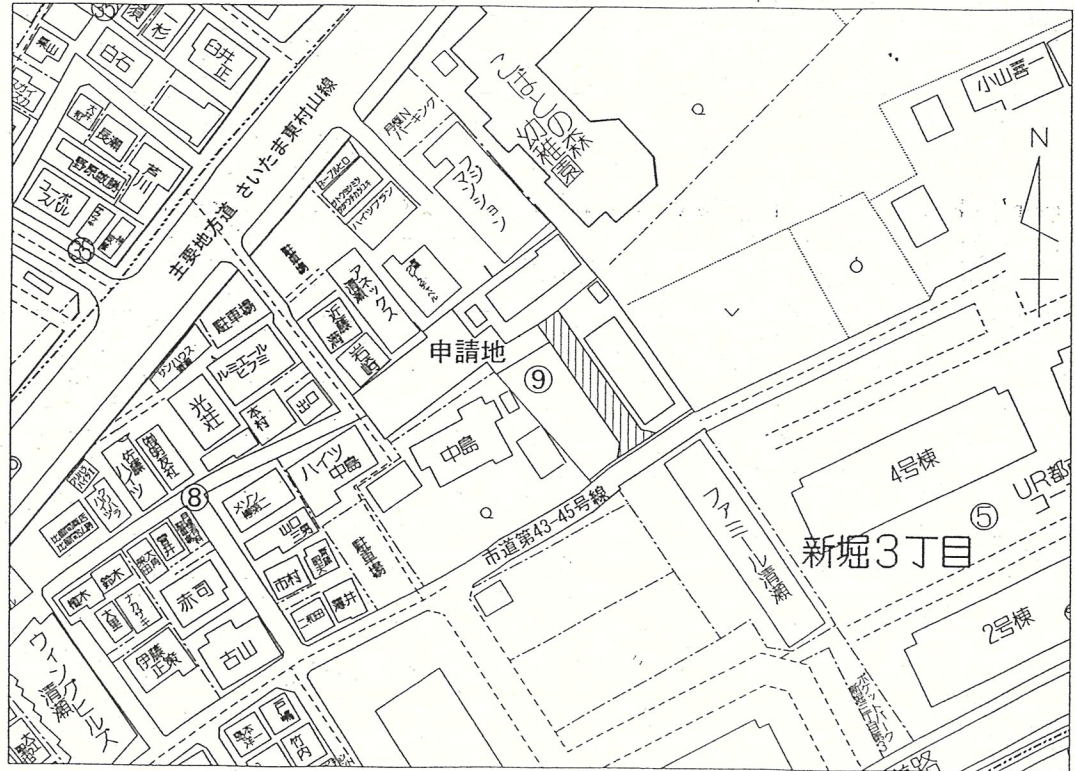
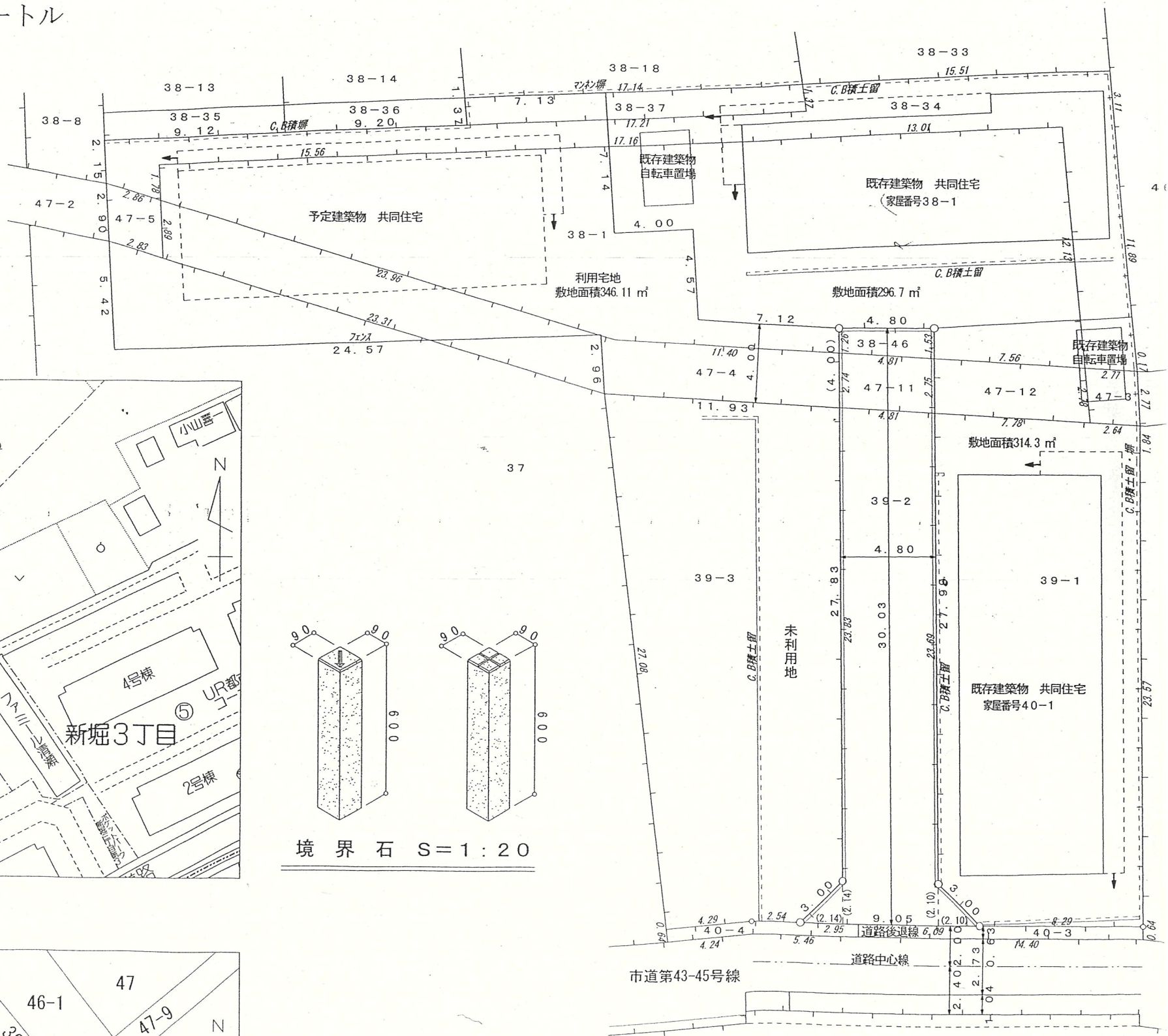
2、申請に係る道路の幅員、延長及び面積

幅員 4.80メートル・延長 30.03メートル・面積 148.80平方メートル

R2年7月31日第1号
幅員4.8m 延長30.03m



3、利用宅地総面積 494.91平方メートル



付近見取図 S=1:1500

