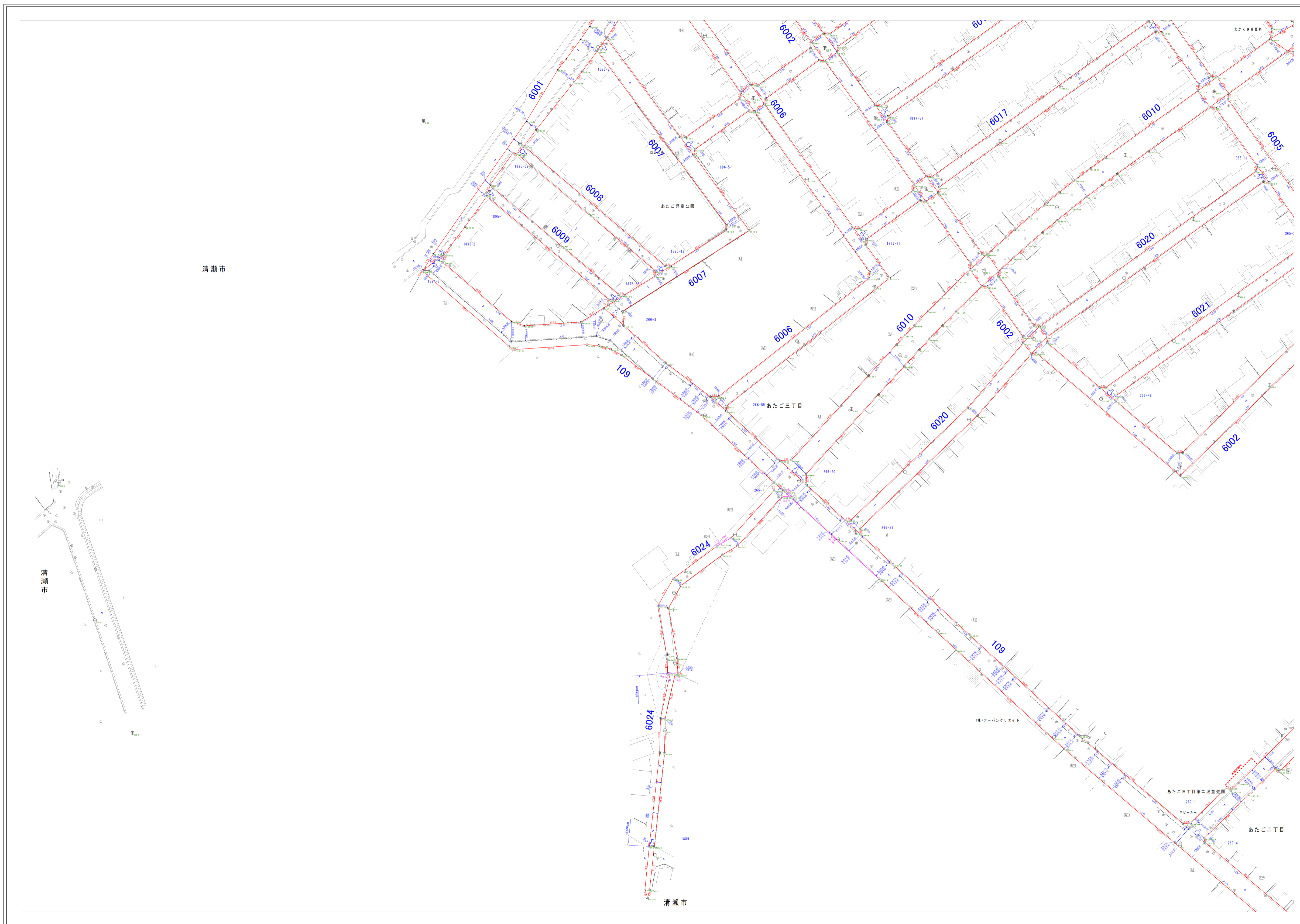
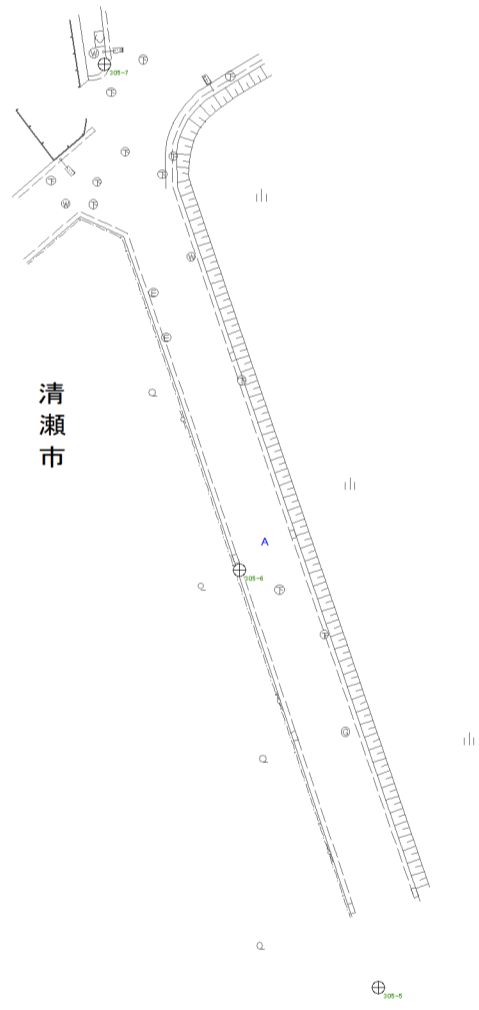
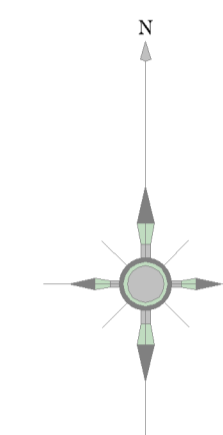


新座市道路台帳平面図・境界確定図



66	67
74	75
83	84



道路台帳記号 (単位: m)

自動車交通 不能区間	自交不能区間
縦断勾配 (5%以上)	-16.0%
曲率半径 (30m未満)	R=12
(起 点)	14-5 (地番)
(車道幅員)	4.7
(道路幅員)	15.7
(U字側溝あり)	A, B, C, D, E, F, G
(U字側溝なし)	(地番) 102
(終 点)	(鎮 区 界)

この図面は道路台帳図と境界確定図の重ね図です。記載の道路幅員は現況幅員であり、道路と民地の境界を示すものではありません。
太書き部分は市道と民地の境界に関するものですが、現地と相違があった場合は新座市役所と協議してください。
また、直近の変更については、反映していない場合があります。

