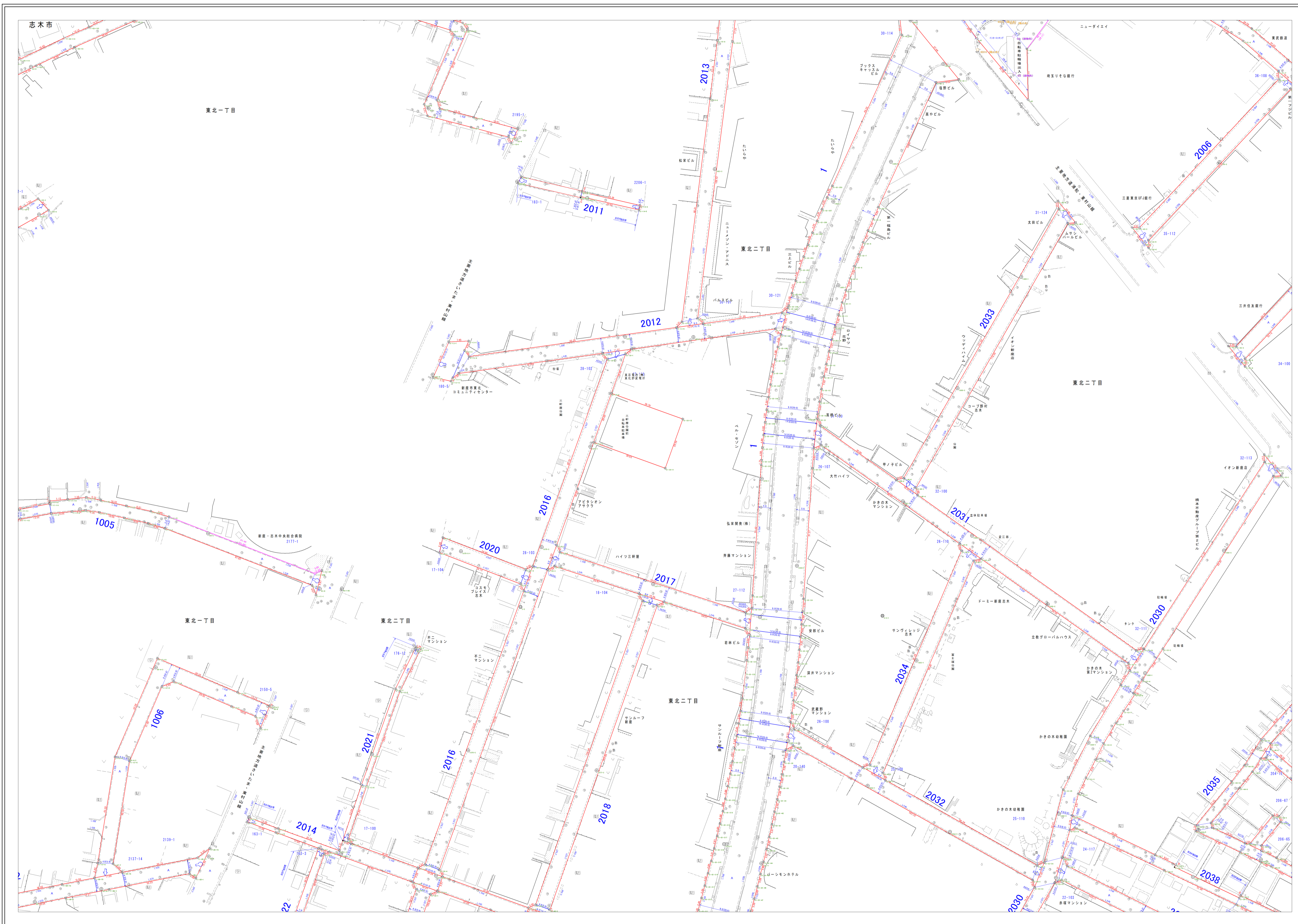
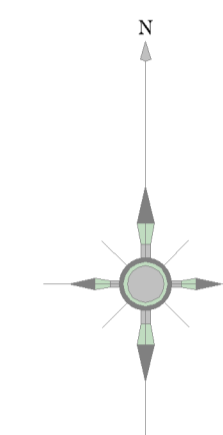


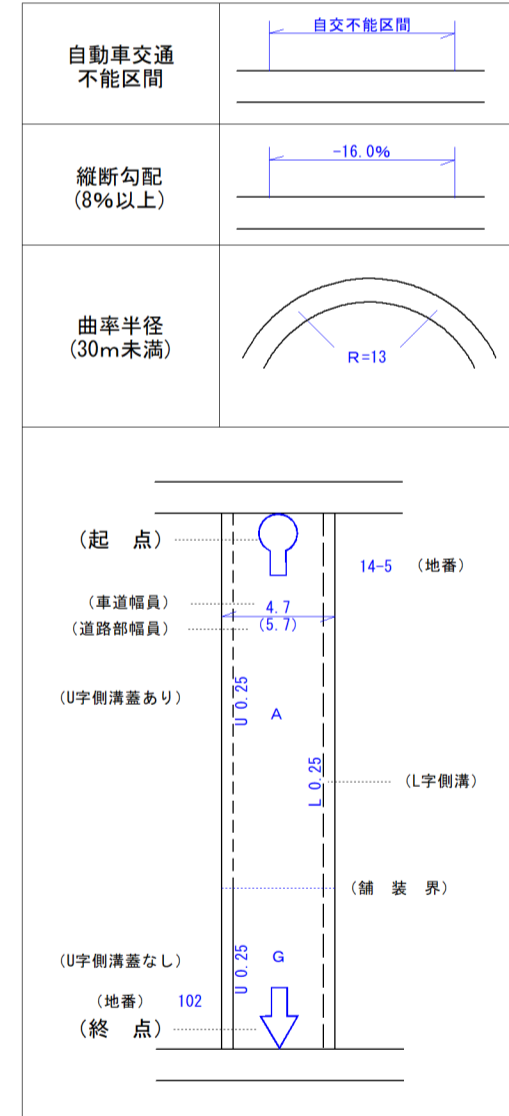
新座市道路台帳平面図・境界確定図



	3	4
11	12	13
20	21	22



道路台帳記号 (単位: m)



この図面は道路台帳図と境界確定図の重ね図です。記載の道路幅員は現況幅員であり、道路と民地の境界を示すものではありません。
太書き部分は市道と民地の境界に関するものですが、現地と相違があった場合は新座市役所と協議してください。
また、直近の変更については、反映していない場合があります。

