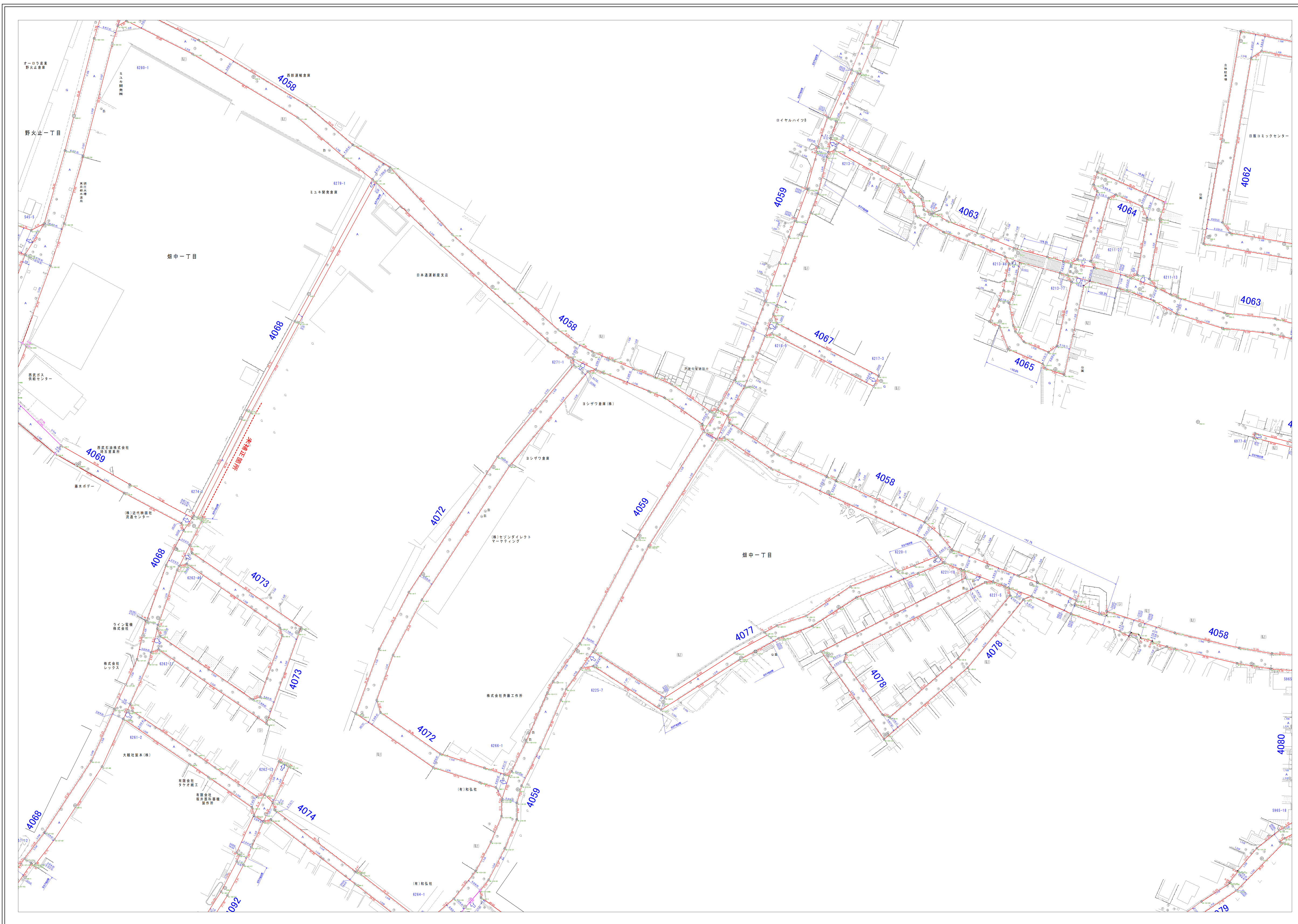
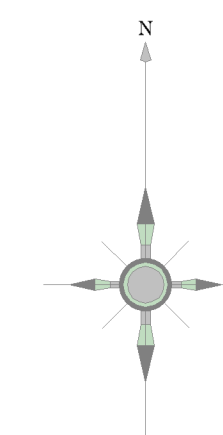


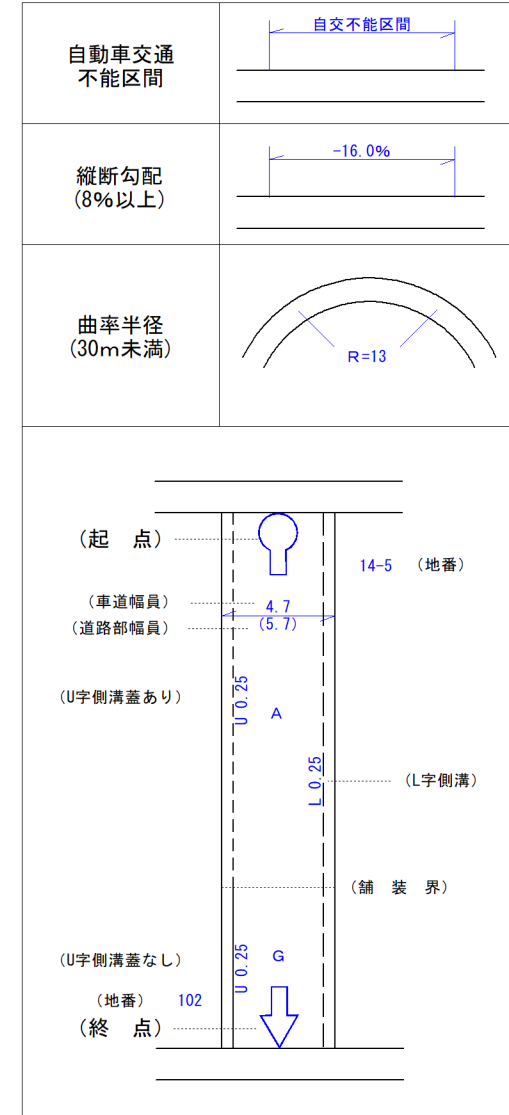
# 新座市道路台帳平面図・境界確定図



71	72	73
79	80	81
88	89	90



道路台帳記号 (単位:m)



この図面は道路台帳図と境界確定図の重ね図です。記載の道路幅員は現況幅員であり、道路と民地の境界を示すものではありません。  
 太書き部分は市道と民地の境界に関するものですが、現地と相違があった場合は新座市役所と協議してください。  
 また、直近の変更については、反映していない場合があります。

