1: 2, 500

NO.4　　Ⅸ－KD73－1

新　座　市　全　図



1	2	3
4	5	6
7	8	9
10	11	12	13
14	15	16	17
	18	

行政区画

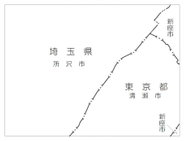

記号



東武計画株式会社調製

東日本総合計画株式会社修正

平成7年測量	(1) 平成7年8月撮影空中写真 (2) 平成7年9月現地調査
平成12年修正	(1) 平成12年5月撮影空中写真 (2) 平成12年6月現地調査
平成17年修正	(1) 平成17年7月撮影空中写真 (2) 平成17年8月現地調査
平成23年修正	(1) 平成23年1月撮影空中写真 (2) 平成23年7月現地調査
平成29年修正	(1) 平成27年12月撮影空中写真 (2) 平成28年11月現地調査
令和4年修正	(1) 令和2年12月撮影空中写真 (2) 令和3年10月現地調査

座標系第Ⅸ系
等高線間隔　2m

1: 2, 500

0　50　100　200　300　400　500m

この測量成果は、国土地理院長の承認を得て、埼玉県公共嘉成事業を使用して作ったものである。
（承認番号）令3　関公　第220号

新　座　市　　NO.4